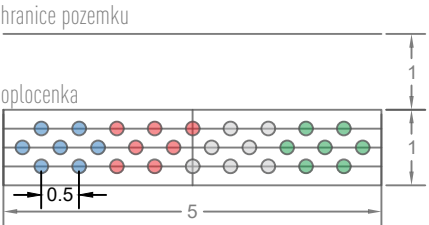


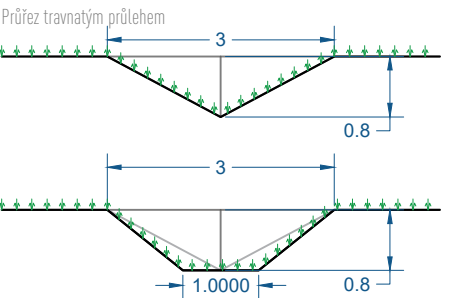
Navržená podoba zemních valů - zemina získaná z budování zatravněného průřehu. Tato podoba je doporučena a realizátor by se však měl inspirovat rozložením jednotlivých náspů. Max. výška je 1,2 m. Zemní valy budou zatravněny. Na vrcholu valů bude umístěno několik soliterních stromů. Přebývající zemina bude rozprostřena podél výkopu z východní strany.

Keřové oplocenky




- Navržená výsadba
- Ligustrum vulgare
 - Crataegus monogyna
 - Viburnum opulus
 - Corylus avellana

Keře budou vysazeny v oplocenkách o rozměrech 5x1 m
Budou vysazeny v pravidelném trojúhelníkovém sponu
Specifikace oplocenky viz Technická zpráva
Oplocenka bude celoplošně zamulčována



Lokalizace zatravněného průřehu napříč řešenou plochou
Referenční body dle S-JTSK pro vytyčení, viz závěr TZ
Šířka: 3 m
Hloubka: 0,8 m
Délka: 380 m
Objem výkopu: 570 m³



Navržený prvek není vodohospodářským zařízením a není budován jako protierozní či podobné opatření. Nejedná se o příkop či kanál. Jedná se o krajinný prvek terénní modelace, jehož cílem je narušení uniformity a jednoduše plochy, která byla dlouhodobě využívána jako zemědělská. Při realizaci je žádoucí variabilita podélného, příčného profilu i hloubky prvku.

Je možná variabilita příčného profilu, zejména v "meandrech" pro napodobení přirozenější podoby

Schematický náčrtek byl použit v projektu pro definování polohy a kubatur zemních prací. Při realizaci je žádoucí snažit se dosáhnout variabilního a co nejvíce přirozeného charakteru.

Investor:	Město Kroměříž		Paměť krajiny - projekce, s.r.o. Všetičkova 615/5 602 00 Brno			
Zhotovitel:	Paměť krajiny - projekce, s.r.o.	IČ:09012061				
Lokalizace:	k. ú. Bílany, parc. č. 1399, 1149		Ing. Petr Sedlák, Ph.D. , odpovědný projektant			
LBC Přední pastvíska - Bílany			Projektant: Ing. Jakub Marek			
			Číslo paré	Formát	Datum	20.9.2024
C.3 Detail řešení				A4	Měřítko	1:1000
					Kótováno	v metrech
					Výšk. syst.	Bpv
					Souř. syst.	S-JTSK